

**INFORMAÇÕES BÁSICAS
MUNICIPAIS**

MUNICÍPIO DE ITABAIANA

ESTADO DE SERGIPE
SECRETARIA DE ESTADO DA AGRICULTURA, DO DESENVOLVIMENTO RURAL E DA PESCA – SEAGRI
EMPRESA DE DESENVOLVIMENTO AGROPECUARIO DE SERGIPE – EMDAGRO

JEFFERSON FEITOZA DE CARVALHO
DIRETOR PRESIDENTE

GISMÁRIO FERREIRA NOBRE
DIRETOR DE ASSISTENCIA TÉCNICA E EXTENSÃO RURAL

SALETE DEZEN
DIRETORA DE DEFESA AGROPECUÁRIA

GILSON BARRETO LIMA
DIRETOR DE AÇÃO FUNDIÁRIA

SÉRGIO MURILO GUERRA SILVA
DIRETOR ADMINISTRATIVO E FINANCEIRO

EQUIPE DE ELABORAÇÃO

Adilson Cavalcante – Engº Agrônomo – Coordenador da ASPLAN

José Vieira de Souza Neto – Engº Agrônomo

Wellington Ferreira – Economista

José Erivaldo de Souza – Economista

Antônio Rocha Filho – Técnico Agrícola

Breve Histórico

O início da colonização das terras itabaianenses remete-se a 1590, quando a expedição de Cristóvão de Barros liquidou os indígenas e iniciou o processo de colonização de Sergipe. Datam dessa época as primeiras notícias de terras doadas a sete lavradores para colonizarem as circunvizinhanças do Rio Sergipe.

A primeira sesmaria é dada a Ayres da Rocha Peixoto, casado com uma neta de Caramuru. Suas terras atingiam áreas compreendidas entre os rios Japarutuba e Sergipe, correspondendo, dentro de um mapa atual, aos municípios de Itabaiana, Riachuelo e Santo Amaro das Brotas.

É nesse período que ocorre o povoamento e colonização de Itabaiana em grande escala, com a distribuição de terras, notadamente aquelas situadas às margens do Rio Jacarecica.

Os colonos contemplados com tais sesmarias, se espalhando em sítios pelas margens do rio, vão fundar o Arraial de Santo Antônio, a primeira povoação de Itabaiana.

O local onde se encontra hoje a sede do município, conhecido no século XVI como Caatinga de Ayres da Rocha, era primitivamente um sítio de propriedade do pároco de São Cristóvão, padre Sebastião Pedroso de Goes, que vendeu em 9 de julho de 1675, por ‘R\$ 60\$000’, à Irmandade das Almas de Itabaiana, sob a condição de nele ser reedificado um templo sob a invocação de Santo Antônio e Almas de Itabaiana.

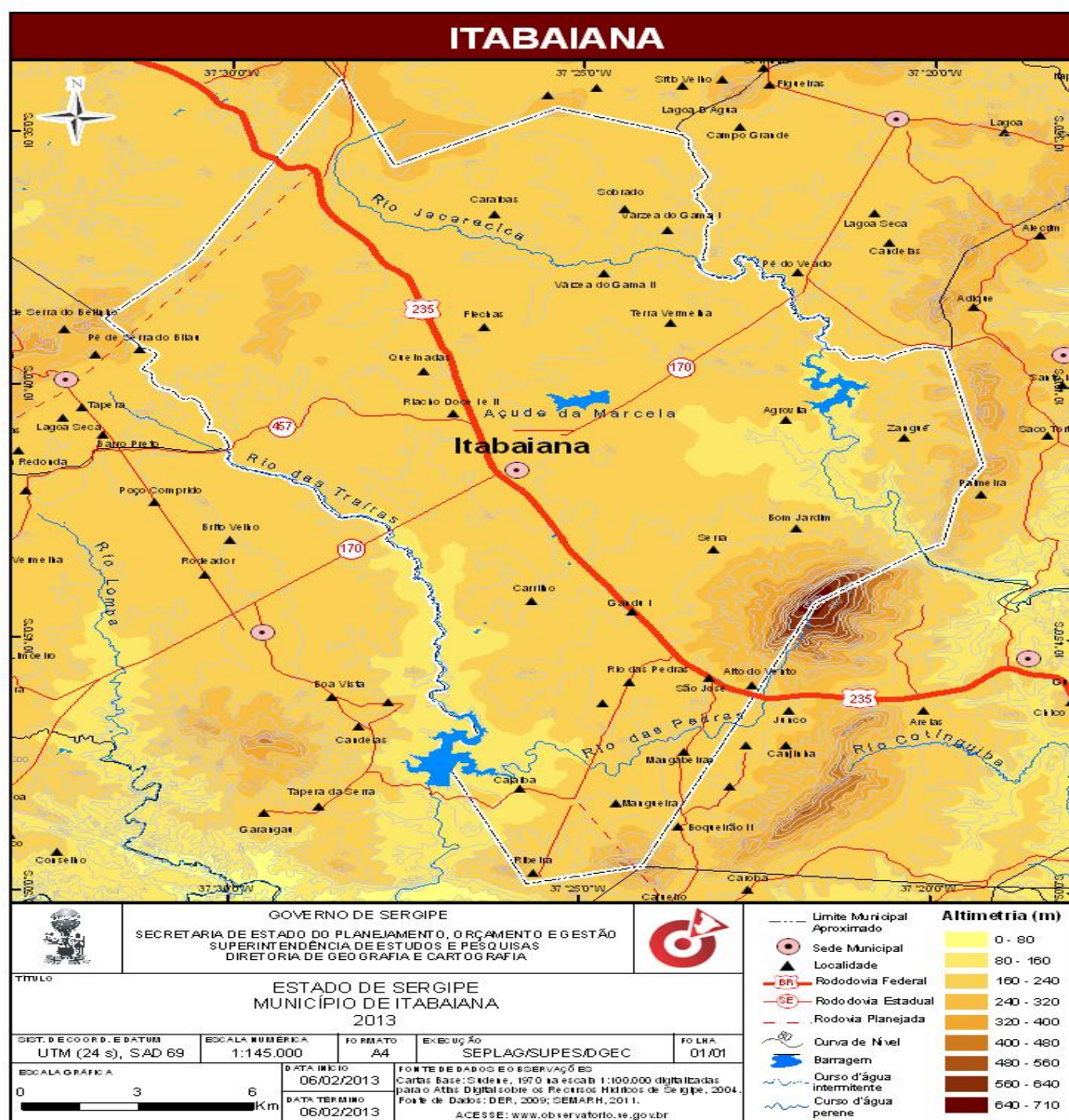
A povoação foi crescendo e já pelo ano de 1678, Itabaiana era distrito, possuindo paróquia desde 30 de outubro de 1675, permanecendo a invocação de Santo Antonio. A paróquia foi criada pelos governadores do Arcebispado, na ausência do arcebispo dom Gaspar Barata de Mendonça.

A Vila foi levantada pelo ouvidor dom Diogo Pacheco de Carvalho, em 1698, sob a denominação de Vila de Santo Antônio e Almas de Itabaiana. Em 1727, aparecia como já possuindo sua Câmara representando o município.

A Vila de Santo Antônio e Almas de Itabaiana foi elevada à categoria de cidade em 28 de agosto de 1888, na presidência de Francisco Paula Prestes Pimentel. Na divisão administrativa do Estado, vigente no ano de 1920, o município continuava como sede da comarca e se compunha de um único distrito. Eram termos da comarca de Itabaiana os municípios de Campo do Brito e Frei Paulo.

ESTADO DE SERGIPE
SECRETARIA DE ESTADO DA AGRICULTURA, DO DESENVOLVIMENTO RURAL E DA PESCA – SEAGRI
EMPRESA DE DESENVOLVIMENTO AGROPECUARIO DE SERGIPE – EMDAGRO

Mapa do município de Itabaiana



ESTADO DE SERGIPE
SECRETARIA DE ESTADO DA AGRICULTURA, DO DESENVOLVIMENTO RURAL E DA PESCA – SEAGRI
EMPRESA DE DESENVOLVIMENTO AGROPECUARIO DE SERGIPE – EMDAGRO

Município de Itabaiana
Dados gerais

Área terrestre	336,7 km ²
Altitude	180 m
Limites do município	Frei Paulo, Ribeirópolis, Moita Bonita, Areia Branca, Malhador, Campo do Brito e Macambira.
Coordenadas geográficas:	
. Latitude	S: 10°45'11"
. Longitude	W:37°29'40"
Precipitação média anual *	949,3 mm
Temperatura média anual	23,9 °C
Período chuvoso	Março a agosto
Solo	Planossolo. Podzólico vermelho amarelo equivalente eutrófico. Solo litólico.
Hidrografia	Rio Jacarecica, Rio Traíras e Rio das Pedras
Clima	Subúmido a seco.
Vegetação	Mata secundária (mata atlântica). Caatinga arbustiva arbórea
Relevo	Relevo dissecado em colinas e interflúvios tabulares. Superfície pediplana
Mesorregião	Agreste Sergipano
Microrregião	Agreste de Itabaiana
Território de planejamento	Agreste Central Sergipano
Distância em relação à Aracaju (km):	
. Rodoviária	56,9
. Linha reta	48,8

Fonte: SEPLANTEC – Secretaria de Estado do Planejamento e da Ciência e Tecnologia. SUPES – Superintendência de Estudos e Pesquisas. EMDAGRO/ASPLAN. www.distanciaentrecidades.com.br
www.uep.cnps.embrapa.br/solos/se

(*) Dados registrados no período de janeiro 2004 a dezembro 2017.

ESTADO DE SERGIPE
SECRETARIA DE ESTADO DA AGRICULTURA, DO DESENVOLVIMENTO RURAL E DA PESCA – SEAGRI
EMPRESA DE DESENVOLVIMENTO AGROPECUARIO DE SERGIPE – EMDAGRO

Município de Itabaiana
População e número de domicílios no município – 2000/2010

Discriminação	2000	%	2010	%	Variação (%) 2010/2000
População por domicílio	76.813	100,00	86.967	100,00	13,21
Urbana	55.472	72,00	67.709	78,00	22,05
Rural	21.341	28,00	19.258	22,00	-9,76
População por sexo	76.813	100,00	86.967	100,00	13,21
Masculina	37.865	49,00	42.496	49,00	12,23
Feminina	38.948	51,00	44.471	51,00	14,18
Densidade demográfica (hab/km²)	228,13	...	258,30	...	13,22
Domicílio total	19.996	100,00	25.980	100,00	29,92
Urbano	14.672	73,00	20.444	79,00	39,34
Rural	5.324	27,00	5.536	21,00	3,98
Habitantes por domicílio	3,84	...	3,34	...	-13,02
Famílias por domicílio	19.996	100,00	25.980	100,00	29,92
Urbano	14.672	73,00	20.444	79,00	39,34
Rural	5.324	27,00	5.536	21,00	3,98

Fonte: IBGE/Censos Demográficos 2000 e 2010

Município de Itabaiana
Comunidades existentes no município

Nº	Nome	População
01	Agrovila	396
02	Água Branca	100
03	Barro Preto	150
04	Bastião	170
05	Batula	100
06	Bom Jardim	1.000
07	Boqueirão	149
08	Cabeça do Russo	100
09	Cachoeira	100
10	Cajaíba	900
11	Cajueiro	210
12	Canário	90
13	Caraíbas	1.010
14	Carrilho	450
15	Carvalho	50
16	Caatinginha	50
17	Congo	100
18	Dendezeiro	200
19	Dunga	35
20	Esperança	50

ESTADO DE SERGIPE

SECRETARIA DE ESTADO DA AGRICULTURA, DO DESENVOLVIMENTO RURAL E DA PESCA – SEAGRI

EMPRESA DE DESENVOLVIMENTO AGROPECUARIO DE SERGIPE – EMDAGRO

21	Estreito	140
22	Fazenda Grande	65
23	Flechas	300
24	Gandu	459
25	Igreja Velha	140
26	João Gomes	58
27	Lagamar	250
28	Lagoa do Forno	610
29	Malhada Velha	92
30	Mangabeira	520
31	Marcela	190
32	Matapoã	300
33	Moita Formosa	333
34	Murici	20
35	Oiteiro do Capim	200
36	Pé do Veado	700
37	Poços Dantas	50
38	Porções	180
39	Prensa	237
40	Queimadas	1.652
41	Ribeira	397
42	Rio das Pedras	1.000
43	Sambaíba	200
44	São Jose	872
45	Serra	450
46	Serra do Cagado	149
47	Siebra	50
48	Sítio Novo	1.975
49	Sobrado	209
50	Tabuleiro da Telha	119
51	Tabuleiro do Chico	150
52	Taperinha	147
53	Terra Dura	402
54	Terra Vermelha	161
55	Várzea do Gama	661
56	Vermelho	300
57	Zangue	110
58	Sede municipal	67.709
Total		86.967

Fontes: IBGE. EMDAGRO/Escritório Local de Itabaiana.

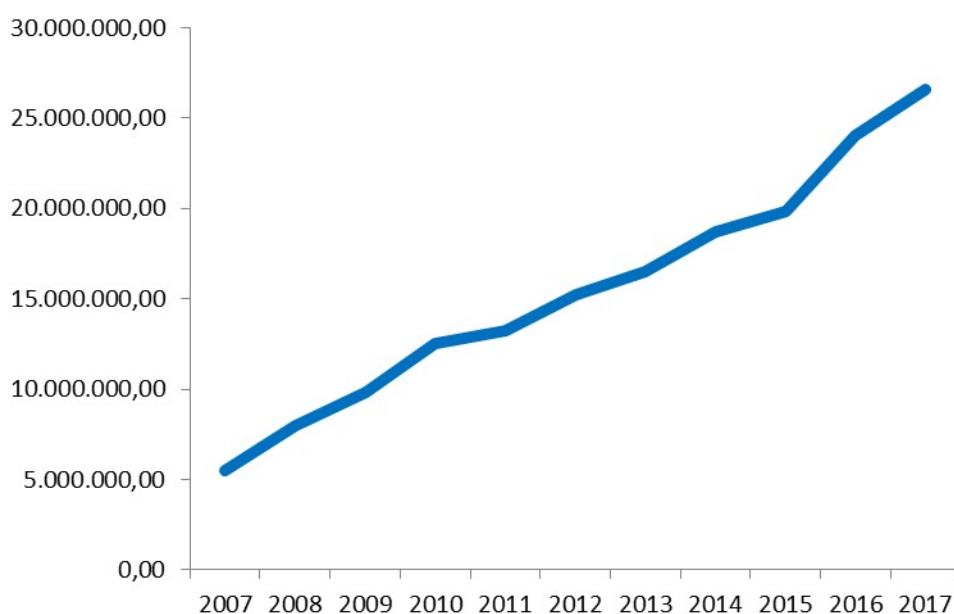
ESTADO DE SERGIPE
SECRETARIA DE ESTADO DA AGRICULTURA, DO DESENVOLVIMENTO RURAL E DA PESCA – SEAGRI
EMPRESA DE DESENVOLVIMENTO AGROPECUARIO DE SERGIPE – EMDAGRO

Município de Itabaiana
Demonstrativo anual de distribuição ao município
ICMS, IPVA, IPI, ROYALTIES 2007 a 2017 (R\$ 1,00)

Ano	ICMS	IPVA	IPI exportação	Royalties	Total
2007	3.873.761,04	1.425.212,03	5.589,92	180.267,45	5.484.830,44
2008	6.068.175,42	1.560.810,56	15.882,79	359.646,80	8.004.515,57
2009	7.413.442,15	2.096.551,82	12.852,97	275.669,48	9.798.516,42
2010	9.744.021,38	2.441.728,06	9.624,87	324.614,42	12.519.988,73
2011	9.904.877,51	2.888.374,10	7.762,68	398.989,51	13.200.003,80
2012	11.520.189,95	3.216.383,03	7.761,73	453.366,22	15.197.700,93
2013	12.520.189,95	3.611.025,78	10.609,90	454.849,85	16.505.954,49
2014	14.272.969,96	3.866.280,07	12.609,00	533.192,29	18.685.051,32
2015	15.009.861,52	4.466.721,99	9.492,47	332.415,37	19.818.491,35
2016	18.190.478,72	5.539.887,50	10.300,39	273.561,00	24.014.227,61
2017	20.574.146,13	5.694.762,36	16.115,00	287.921,44	26.572.944,93

Fonte: SEFAZ 2007 a 2017. Em valores correntes

Município de Itabaiana
Evolução dos tributos recebidos no período de 2007 a 2017



ESTADO DE SERGIPE
SECRETARIA DE ESTADO DA AGRICULTURA, DO DESENVOLVIMENTO RURAL E DA PESCA – SEAGRI
EMPRESA DE DESENVOLVIMENTO AGROPECUARIO DE SERGIPE – EMDAGRO

Município de Itabaiana
Produto interno bruto (PIB) - (R\$ 1.000,00)

Discriminação	2011	2012	2013	2014	2015
Valor adicionado bruto da agropecuária	60.860	82.095	92.691	93.985	97.977
Valor adicionado bruto da indústria	80.334	88.549	80.866	113.932	130.457
Valor adicionado bruto dos serviços	461.607	540.521	634.440	706.841	844.720
Impostos sobre produtos líquidos de subsídios	127.921	140.941	153.992	175.611	212.549
PIB a preços correntes	996.587	1.133.677	1.272.128	1.433.316	1.642.342
PIB <i>per capita</i> a preços correntes (R\$ 1,00)	11.357,51	12.809,77	13.846,59	15.456,54	17.551,64

Fonte: IBGE 2011 a 201

Município de Itabaiana
Índice de desenvolvimento humano (IDH) 1991- 2000-2010

Discriminação	1991	2000	2010
Índice de Desenvolvimento Humano Municipal (IDH-M)	0,399	0,481	0,642
Índice de Esperança de Vida (IDHM-L)	0,655	0,715	0,801
Índice de Educação (IDHM-E)	0,178	0,276	0,513
Índice de PIB (IDHM-R)	0,545	0,565	0,645
Esperança de Vida ao Nascer (em anos)	64,27	67,90	73,03
Renda <i>per capita</i> (R\$ 1,00)	237,80	269,07	443,39

Fonte: IPEA – Atlas de Desenvolvimento Humano no Brasil 1991, 2000 e 2010.

Município de Itabaiana
Número de estabelecimentos e área segundo a condição do produtor 1995-1996 e 2006

Condição do Produtor	1995-96				2006			
	Estabelecimento		Área (ha)		Estabelecimento		Área (ha)	
	Nº	%	ha	%	Nº	%	ha	%
Arrendatário	41	0,84	84,192	0,29	23	0,64	44	0,22
Assentado S/Titulação Definitiva	6	0,16	9	0,045
Ocupante	1.328	27,22	3.502,00	12,45	213	6,00	394	1,98
Parceiro	89	1,82	67,106	0,23	15	0,42	46	0,23
Produtor s/ área
Proprietário	3.419	70,10	24.457,90	87,00	3.283	92,20	19.323	97,51
Total	4.877	100,00	28.111,20	100,00	3.561	100,00	19.816	100,00

Fonte: IBGE: Censo Agropecuário de Sergipe 1995-1996/2006.

(...) Dados não disponíveis.

ESTADO DE SERGIPE
SECRETARIA DE ESTADO DA AGRICULTURA, DO DESENVOLVIMENTO RURAL E DA PESCA – SEAGRI
EMPRESA DE DESENVOLVIMENTO AGROPECUARIO DE SERGIPE – EMDAGRO

Município de Itabaiana
Principais culturas exploradas no município

Cultura	Indicador	Unidade	2012	2013	2014	2015	2016
Amendoim	Área colhida	ha	210	230	196	245	30
	Produção	t	276	654	559	690	99
	Rendimento médio	kg/ha	1.314	2.843	2.852	2.816	3.300
	Valor da produção	R\$ mil	437	785	1.174	1.242	208
Batata-doce	Área colhida	ha	1.800	1.530	1.600	1.480	1.640
	Produção	t	20.070	23.400	22.400	20.700	20.120
	Rendimento médio	kg/ha	11.150	15.294	14.000	13.986	12.268
	Valor da produção	R\$ mil	12.589	14.040	15.400	12.841	20.926
Feijão	Área colhida	ha	405	400	320	300	-
	Produção	t	223	220	288	270	-
	Rendimento médio	kg/ha	551	550	900	900	-
	Valor da produção	R\$ mil	571	352	449	400	-
Mandioca	Área colhida	ha	1.650	1.500	1.600	1.920	1.180
	Produção	t	18.150	21.250	23.950	28.800	18.340
	Rendimento médio	kg/ha	11.000	14.167	4.969	15.000	15.542
	Valor da produção	R\$ mil	7.442	13.070	9.580	9.767	12.838
Milho (em grão)	Área colhida	ha	85	100	274	30	-
	Produção	t	51	85	1.411	32	-
	Rendimento médio	kg/ha	600	850	5.150	1.067	-
	Valor da produção	R\$ mil	30	36	610	19	-
Tomate	Área colhida	ha	160	60	30	45	5
	Produção	t	2.560	900	450	743	80
	Rendimento médio	kg/ha	16.000	15.000	15.000	6.511	16.000
	Valor da produção	R\$ mil	2.394	1.170	720	1.337	160

Fonte: IBGE/Produção Agrícola Municipal 2012 a 2016.

Município de Itabaiana
Principais criações

Efetivo do rebanho	Unidade	2012	2013	2014	2015	2016
Bovino	Cabeça	18.872	19.815	41.065	39.677	37.693
Eqüino	Cabeça	1.903	1.984	2.013	2.040	2.379
Galináceo - galinha	Cabeça	55.890	53.000	54.325	54.700	55.794
Galináceo - total (galo, franga, frango e pinto)	Cabeça	265.123	348.620	357.335	360.000	367.188
Ovino	Cabeça	1.345	1.429	1460	1.500	6.060
Suíno - total	Cabeça	7.132	6.775	7.018	7.100	10.599
Vaca ordenhada	Cabeça	4.020	4.261	8.830	6.532	6.205

Fonte: IBGE/Produção Pecuária Municipal 2012 a 2016.

ESTADO DE SERGIPE
SECRETARIA DE ESTADO DA AGRICULTURA, DO DESENVOLVIMENTO RURAL E DA PESCA – SEAGRI
EMPRESA DE DESENVOLVIMENTO AGROPECUARIO DE SERGIPE – EMDAGRO

Município de Itabaiana
Produção de origem animal

Produto	Unidade	2012	2013	2014	2015	2016
Leite de vaca (<i>in natura</i>)	Mil litros	2.852	3.023	6.265	4.638	4.406
	R\$ 1.000,00	2.567	3.477	5.012	4.638	5.728
Ovo de galinha	Mil dúzias	282	268	275	277	290
	R\$ 1.000,00	847	1.018	824	940	1.189

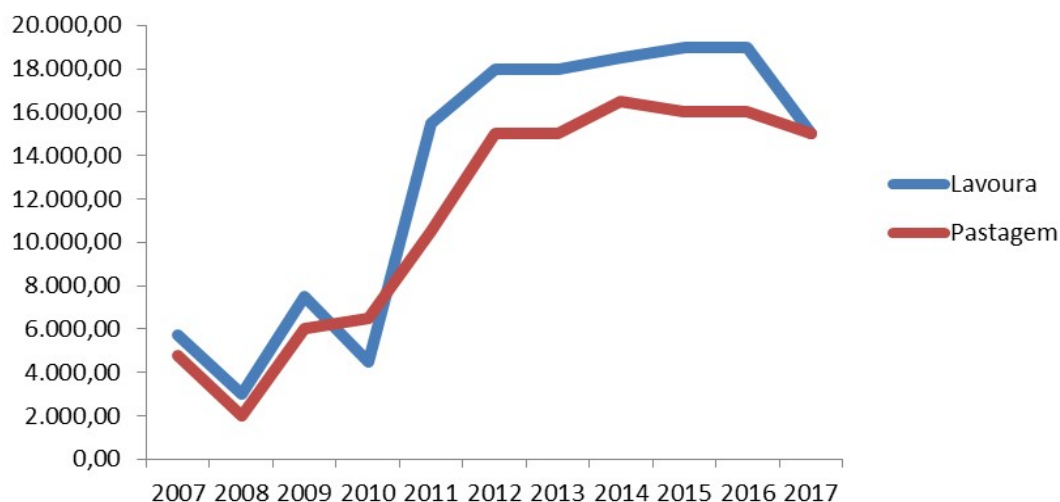
Fonte: IBGE/Produção Pecuária Municipal 2012 a 2016.

Município de Itabaiana
Preços médios de venda de terras (R\$ 1,00/ha)

Ano	Lavoura	Pastagem
2007	5.750,00	4.750,00
2008	3.000,00	2.000,00
2009	7.500,00	6.000,00
2010	4.500,00	6.500,00
2011	15.500,00	10.500,00
2012	18.000,00	15.000,00
2013	18.000,00	15.000,00
2014	18.500,00	16.500,00
2015	19.000,00	16.000,00
2016	19.000,00	16.000,00
2017	15.000,00	15.000,00

Fonte: EMDAGRO/ASPLAN/Escritório Local de Itabaiana/ASPLAN 2007 a 2017

Município de Itabaiana
Evolução dos preços de venda de terra de 2007 a 2017



ESTADO DE SERGIPE
SECRETARIA DE ESTADO DA AGRICULTURA, DO DESENVOLVIMENTO RURAL E DA PESCA – SEAGRI
EMPRESA DE DESENVOLVIMENTO AGROPECUARIO DE SERGIPE – EMDAGRO

Município de Itabaiana
Preços médios recebidos pelos produtores (agricultura) – (R\$ 1,00)

Cultura	Unidade	2012	2013	2014	2015
Batata-doce	Saco/60 kg	20,00	20,00	35,00	40,91
Tomate	Caixa/20 kg	15,00	15,00	25,00	26,73
Pimentão	Saco/30 kg	20,00	20,00
Mandioca - farinha	Saco/50 kg	82,50	185,83	92,63	77,82
Amendoim	Saco/40 kg	60,00	60,00	100,00	125,45

Fonte: EMDAGRO/ASPLAN 2011-2015. Escritório Local de Itabaiana 2012-2017.

Obs.: (...) dados não informados.

Município de Itabaiana
Preços médios recebidos pelos produtores (pecuária) – (R\$ 1,00)

Produto	Unidade	2012	2013	2014	2015
Bezerro (até 1 ano)	Cabeça	750,00	750,00	787,50	950,00
Boi gordo	Arroba	110,00	110,00	120,00	130,00
Boi magro	Cabeça	1.000,00	1.000,00	1.016,67	1.090,91
Carne ovina	Arroba	110,00	110,00	176,25	197,73
Garrote	Cabeça	900,00	900,00	1.000,00	1.072,73
Leite de vaca (<i>in natura</i>)	Litro	1,00	0,96	1,53	1,50
Suíno p/ corte	Arroba	90,00	90,00	92,50	90,00
Vaca descartada	Cabeça	900,00	900,00	975,00	1.072,72
Vaca leiteira comum	Cabeça	1.600,00	1.600,00	1.900,00	2.018,18
Vaca leiteira de raça	Cabeça	2.800,00	2.800,00	2.950,00	3.018,18
Frango de granja	kg	3,68	4,18
Galinha caipira	kg	7,75	8,18
Ovo de galinha de granja	Dúzia	3,33	3,59
Ovo de galinha caipira	Dúzia	4,88	5,18

Fonte: EMDAGRO/ASPLAN. Escritório Local de Itabaiana 2012-2015.

(...) Dados não disponíveis. Anos de 2016 e 2017 não informados pelo escritório local

ESTADO DE SERGIPE
SECRETARIA DE ESTADO DA AGRICULTURA, DO DESENVOLVIMENTO RURAL E DA PESCA – SEAGRI
EMPRESA DE DESENVOLVIMENTO AGROPECUARIO DE SERGIPE – EMDAGRO

Município de Itabaiana
Preços médios pagos pelos produtores (R\$ 1,00)

Especificação	Unidade	2013	2014	2015
Alimento para animais				
Farelo de trigo	kg	1,00	1,00	1,00
Ração balanceada p/ frango de corte	kg	1,26	1,35	1,34
Ração balanceada p/ bovino de leite	kg	1,30	1,28	1,27
Ração balanceada p/ suíno de corte	kg	1,25	1,26	1,27
Sais minerais	kg	1,16	1,30	1,30
Utensílio e material diverso				
Arame farpado	500 m	178,50	187,50	198,89
Estaca para cerca	Uma	5,00	5,75	6,22
Grampo de cerca	kg	7,50	8,00	8,00
Remuneração de mão-de-obra e serviço				
Trabalhador eventual (diarista)	Dia	30,00	45,00	47,78
Aluguel de trator de esteira	Hora/máquina	90,00	112,50	131,11

Fonte: EMDAGRO/ASPLAN. Escritório Local de Itabaiana 2012-2015.
 (...) Dados não disponíveis. Anos de 2016 e 2017 não informados pelo escritório local

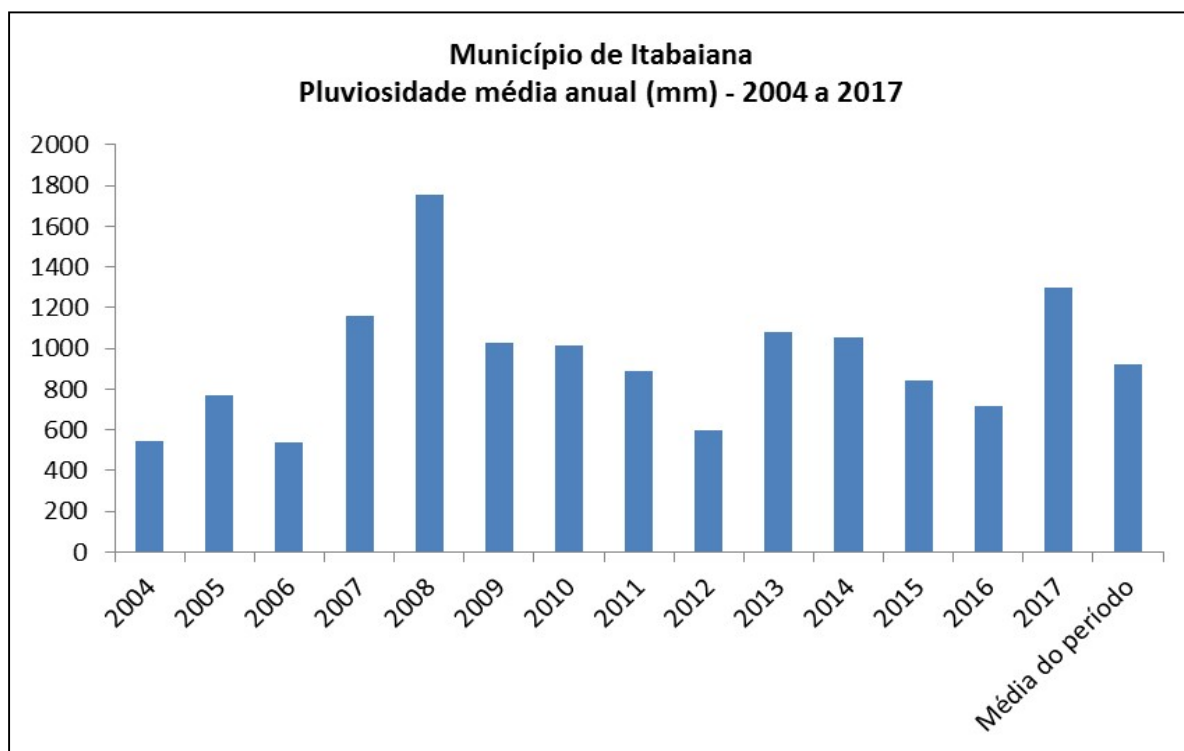
Município de Itabaiana
Pluviosidade média por ano (mm)

Ano	Acumulado	Média	Mínima	Máxima
2004	545,0	57,5	0,0	256,2
2005	769,9	64,2	0,0	159,7
2006	541,0	0,0	0,0	206,5
2007	1.161,3	96,8	0,0	228,8
2008	1.753,0	146,1	0,0	310,0
2009	1.024,0	85,0	0,0	368,0
2010	1.013,5	84,5	1,2	204,3
2011	887,9	74,0	0,0	180,7
2012	600,5	50,0	0,0	36,4
2013	1.077,9	89,8	6,5	12,4
2014	1.056,1	88,0	5,0	36,4
2015	844,9	70,4	0,0	244,8
2016 *	717,6	71,8	0,0	190,0
2017	1.297,1	108,1	6,6	322,6
Média do período	949,3	77,6	1,4	196,9

Fonte: EMDAGRO/ASPLAN Escritório Local de Itabaiana 2004 a 2017

Nota: (*) dados de janeiro a outubro de 2016.

ESTADO DE SERGIPE
SECRETARIA DE ESTADO DA AGRICULTURA, DO DESENVOLVIMENTO RURAL E DA PESCA – SEAGRI
EMPRESA DE DESENVOLVIMENTO AGROPECUARIO DE SERGIPE – EMDAGRO



ESTADO DE SERGIPE
SECRETARIA DE ESTADO DA AGRICULTURA, DO DESENVOLVIMENTO RURAL E DA PESCA – SEAGRI
EMPRESA DE DESENVOLVIMENTO AGROPECUARIO DE SERGIPE – EMDAGRO

Referências Bibliográficas

- CIFORM – Histórias dos Municípios – junho 2002
- EMBRAPA- Mapa Exploratório/Reconhecimento de Solos dos Municípios de Sergipe 1973
- EMDAGRO – Assessoria de Planejamento 2017
- EMDAGRO – Escritório local de Itabaiana 2017
- GOOGLE – Distância entre Cidades-Mapa entre Cidades 2016
- IBGE – Censo Agropecuário 2006
- IBGE – Censo Demográfico 2000 e 2010
- IBGE – Produção Agrícola Municipal 2012 a 2016
- IBGE – Produção Pecuária Municipal 2012 a 2016
- PNUD – Atlas do Desenvolvimento Humano no Brasil 2013
- SEFAZ – Secretaria de Estado da Fazenda 2017
- SEPLAG – Secretaria de Estado do Planejamento, Orçamento e Gestão 2014
- SEPLANTEC – Secretaria de Estado do Planejamento e da Ciência e Tecnologia 1997
- SUPES – Superintendência de Estudo e Pesquisa