

**INFORMAÇÕES BÁSICAS
MUNICIPAIS
MUNICÍPIO DE AREIA BRANCA
2017**

EMPRESA DE DESENVOLVIMENTO AGROPECUÁRIO DE SERGIPE

JEFFERSON FEITOZA DE CARVALHO
DIRETOR PRESIDENTE

GISMÁRIO FERREIRA NOBRE
DIRETOR DE ASSISTENCIA TÉCNICA E EXTENSÃO RURAL

SALETE DEZEN
DIRETORA DE DEFESA AGROPECUÁRIA

GILSON BARRETO LIMA
DIRETOR DE AÇÃO FUNDIÁRIA

SÉRGIO MURILO GUERRASILVA
DIRETOR ADMINISTRATIVO E FINANCEIRO

EQUIPE DE ELABORAÇÃO

Adilson Cavalcante – Engº Agrônomo – Coordenador da ASPLAN

José Vieira de Souza Neto – Engº Agrônomo

Wellington Ferreira – Economista

Jose Erivaldo de Souza – Economista

Antonio Rocha Filho – Técnico Agrícola

Lucas Velloso de Azevedo – Especialista em Políticas Públicas e Gestão Governamental

Breve Histórico

O município de Areia Branca está situado a 36 km de Aracaju. Das terras que compõem o mesmo, parte foram doadas a pessoas carentes e vendidas pelo latifundiário José Ferreira Neto, onde hoje encontra-se um conjunto habitacional.

A cidade foi fundada por Juvinião Freire de Oliveira e Virgílio Rodrigues e, mais tarde, elevada a município pela Lei Estadual nº 1.254 de 11/11/1963, quando foi emancipada de Riachuelo. O seu nome é devido à existência de uma grossa camada de areia branca no solo, indicando a provável existência de praia em tempos remotos naquela área. Seu primeiro prefeito foi José Edgar de Andrade, falecido em 2001.

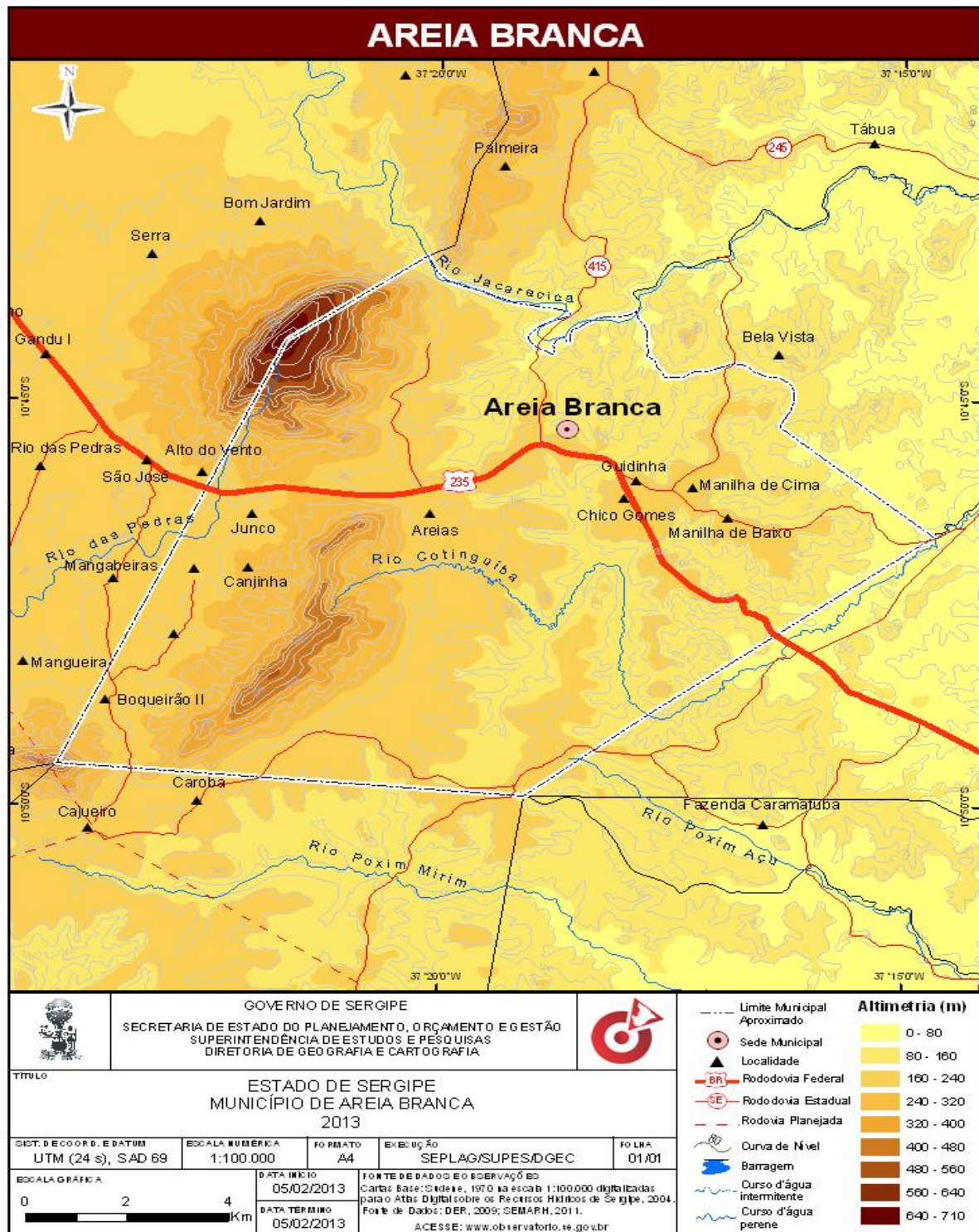
O município tem um dos pontos de turismo ecológico mais bonitos do estado que é o Poço das Moças, formado por riachos que nascem no topo da serra. Tem como principais produtos cana-de-açúcar e mandioca.

Município de Areia Branca **Dados Gerais do Município**

Área terrestre	146,7 km ²
Altitude	193, 0
Limites do município	Itabaiana, Riachuelo, Malhador, Laranjeiras e Itaporanga D'Ajuda.
Coordenadas geográficas:	
. Latitude	S: 10°45'29"
. Longitude	W: 37° 18' 45"
Precipitação média anual (*)	1.200,0 mm
Temperatura média anual	24,0 °C
Período chuvoso	Março a agosto
Solo	Podzólico Vermelho Amarelo Equivalente Eutrófico, Podzólico Vermelho Amarelo, Solo Arenoso Quartzoso, Brúzinem Avermelhado.
Hidrografia	Rio Jacarecica, Rio Cotinguiba, Rio das Pedras.
Clima	Subúmido à Seco
Vegetação	Mata Secundária (Mata Atlântica).
Relevo	Relevos Dissecados em Colinas e Interflúvios Tabulares, Superfície Pediplanada.
Mesorregião	Agreste Sergipano
Microrregião	Agreste de Itabaiana
Território de planejamento	Agreste Central Sergipano
Distância em relação a Aracaju:	
. Rodoviária	36 m
. Linha reta	33 km

Fonte: (*) SEPLANTEC – Secretaria de Estado do Planejamento e da Ciência e Tecnologia -1997
SEPLAG – Secretaria de Estado do Planejamento, Orçamento e Gestão
EMDAGRO/ASPLAN.

Mapa do Município de Areia Branca



ESTADO DE SERGIPE
SECRETARIA DE ESTADO DA AGRICULTURA, DO DESENVOLVIMENTO RURAL E DA PESCA – SEAGRI
EMPRESA DE DESENVOLVIMENTO AGROPECUÁRIO DE SERGIPE -EMDAGRO

Município de Areia Branca
População e número de domicílios no município – 2000/2010

Discriminação	2000	%	2010	%	Variação (%) 2010/2000
População por domicílio	14.824	100,0	16.857	100,0	13,71
Urbana	6.809	46,00	8.191	48,60	20,29
Rural	8.015	54,00	8.666	51,40	8,12
População por sexo	14.824	100,0	16.857	100,0	13,71
Masculina	7.516	50,70	8.493	50,40	12,99
Feminina	7.308	49,30	8.364	49,60	14,44
Densidade demográfica (hab/km²)	101,04	...	114,90	...	13,71
Domicílio total	3.433	100,0	4.598	100,0	33,93
Urbano	1.560	45,44	2.163	47,04	38,65
Rural	1.873	54,56	2.435	52,96	30,00
Habitantes por domicílio	4,31	...	3,66	...	-15,08
Famílias por domicílio	3.433	100,0	4.598	100,0	33,93
Urbano	1.560	45,44	2.163	47,04	38,65
Rural	1.873	54,56	2.435	52,96	30,00

Fonte: IBGE Censos Demográficos 2000 e 2010

Município de Areia Branca
Comunidades existentes no município

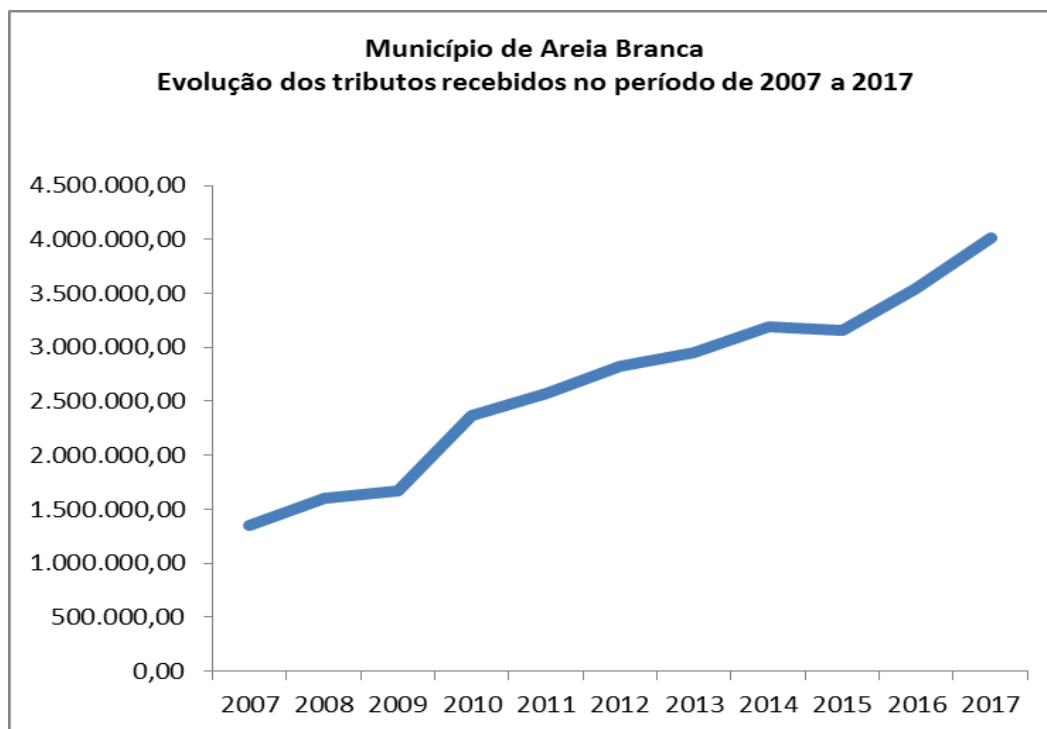
Nº	Nome	População
01	Alto do Vento	240
02	Areias	280
03	Boqueirão	300
04	Cajueiro	250
05	Canjinha	350
06	Caroba	280
07	Chico Gomes	550
08	Colônia Água Branca	120
09	Colônia São Paulo	200
10	Colônia Rio Verde	86
11	Guidinha	750
12	Junco	1.590
13	Macaco	220
14	Manilha	800
15	Pedrinhas	1.400
16	Rio das Pedras	800
17	Serra Comprida	300
18	Terra Preta	150
19	Sede Municipal	8.191
Total		16.857

Fontes: EMDAGRO/ASPLAN/ Escritório Local de Itabaiana

Município de Areia Branca
Demonstrativo anual de distribuição ao município
ICMS, IPVA, IPI, ROYALTIES (R\$ 1,00)

Ano	ICMS	IPVA	IPI-exportação	Royalties	Total
2007	1.233.909,71	58.821,49	1.780,52	57.420,57	1.351.932,29
2008	1.443.213,82	68.617,73	3.760,97	85.173,82	1.600.766,34
2009	1.514.770,43	91.550,49	2.625,59	56.314,42	1.665.260,93
2010	2.176.821,55	117.786,72	2.152,16	72.579,80	2.369.340,23
2011	2.325.144,32	153.782,45	1.822,32	93.667,44	2.574.416,53
2012	2.552.508,19	173.313,05	1.717,74	100.335,97	2.827.874,95
2013	2.657.276,64	198.761,56	2.267,90	97.227,31	2.955.533,41
2014	2.878.796,61	203.712,30	2.543,08	107.540,25	3.192.616,99
2015	2.844.786,42	252.346,45	1.797,21	62.937,06	3.161.867,14
2016	3.191.373,43	299.680,67	1.807,11	47.994,03	3.540.855,24
2017	3.634.916,88	325.913,53	2.847,87	50.882,44	4.014.560,72

Fonte: SEFAZ – 2007 a 2017. Em valores nominais.



ESTADO DE SERGIPE
SECRETARIA DE ESTADO DA AGRICULTURA, DO DESENVOLVIMENTO RURAL E DA PESCA – SEAGRI
EMPRESA DE DESENVOLVIMENTO AGROPECUÁRIO DE SERGIPE -EMDAGRO

Município de Areia Branca
Produto Interno Bruto (PIB) a preços correntes (R\$ 1.000,00)

Discriminação	2011	2012	2013	2014	2015
Valor adicionado bruto da agropecuária	26.314	34.127	43.806	33.392	29.456
Valor adicionado bruto da indústria	9.122	10.131	8.419	12.141	9.211
Valor adicionado bruto dos serviços	22.741	28.456	34.026	34.361	32.876
Impostos sobre produtos líquidos de subsídios	4.862	6.006	7.923	7.493	6.412
PIB a preços correntes	118.647	130.904	162.883	163.445	158.798
PIB per capita a preços correntes (¹)	6.961,46	8.139,00	9.137,82	9.082,32	8.742,46

Fonte: IBGE 2011 a 2015. (¹) Em R\$ 1,00

Município de Areia Branca
Índice de desenvolvimento humano (IDH) -1991/2000/2010

Discriminação	1991	2000	2010
Índice de Desenvolvimento Humano Municipal (IDH-M)	0,293	0,440	0,579
Índice de Esperança de Vida (IDHM-L)	0,621	0,719	0,773
Índice de Educação (IDHM-E)	0,088	0,241	0,434
Índice de PIB (IDHM-R)	0,460	0,493	0,579
Esperança de Vida ao Nascer (em anos)	62,1	68,1	71,4
Renda per capita (R\$ 1,00)	140,25	171,68	294,32

Fonte: Atlas Brasil 2013 –Programa das Nações Unidas para o Desenvolvimento (PNUD)

Município de Areia Branca
Número de estabelecimentos e área segundo a condição do produtor – 1996/2006

Condição do Produtor	1995-96				2006			
	Estabelecimentos		Área (ha)		Estabelecimentos		Área (ha)	
	Nº	%	ha	%	Nº	%	ha	%
Arrendatário	7	0,74	5,44	0,079	14	1,0	656	11,14
Assentado S/Titulação Definitiva	45	3,18	52	0,88
Ocupante	289	30,67	237,28	3,47	78	5,52	61	1,03
Parceiro	1	0,10	0,45	0,006	3	0,21	4	0,06
Produtor s/ área	47	3,32	0	...
Proprietário	645	68,47	6.582,82	96,45	1.226	86,76	5.113	86,88
Total	942	100,0	6.825,00	100,0	1.413	100,0	5.885	100,0

Fonte: IBGE: Censo Agropecuário de Sergipe 1995-1996 ,2006. Nota: (...) Dados não disponíveis.

ESTADO DE SERGIPE
SECRETARIA DE ESTADO DA AGRICULTURA, DO DESENVOLVIMENTO RURAL E DA PESCA – SEAGRI
EMPRESA DE DESENVOLVIMENTO AGROPECUÁRIO DE SERGIPE -EMDAGRO

Município de Areia Branca
Principais culturas exploradas no município

Cultura	Indicador	Unidade	2012	2013	2014	2015	2016
Amendoim	Área colhida	ha	140	160	62	38	38
	Produção	t	168	514	156	86	86
	Rendimento médio	kg/ha	1.200	3.213	2.516	2.263	2.263
	Valor da produção	R\$ 1.000,00	254	618	264	172	181
Banana	Área colhida	ha	82	82	20	20	9
	Produção	t	902	902	220	220	99
	Rendimento médio	kg/ha	11.000	11.000	11.000	11.000	11.000
	Valor da produção	R\$ 1.000,00	801	1.082	198	176	124
Cana de açúcar	Área colhida	ha	777	777	780	-	777
	Produção	t	46.620	42.735	42.900	-	37.296
	Rendimento médio	kg/ha	60.000	55.000	55.000	-	48.000
	Valor da produção	R\$ 1.000,00	3.390	2.778	2.617	-	2.387
Feijão	Área colhida	ha	69	74	60	60	-
	Produção	ton	35	64	54	54	-
	Rendimento médio	kg/ha	507	865	900	900	-
	Valor da produção	R\$ 1.000,00	85	109	79	65	-
Mandioca	Área colhida	ha	300	300	360	360	360
	Produção	ton	3.600	4.275	5.205	5.205	5.205
	Rendimento médio	kg/ha	12.000	14.250	14.458	14.458	14.458
	Valor da produção	R\$ 1.000,00	1.494	2.736	2.082	2.082	3.644
Milho	Área colhida	ha	80	80	80	-	-
	Produção	ton	48	80	80	-	-
	Rendimento médio	kg/ha	600	1.000	1.000	-	-
	Valor da produção	R\$ 1.000,00	28	34	34	-	-

Fonte: IBGE/Produção Agrícola Municipal 2012 a 2016. Nota: (-) dados não disponíveis

Município de Areia Branca
Principais Criações

Efetivo do Rebanho	Unidade	2012	2013	2014	2015	2016
Bovino	cab	2.814	3.059	3.554	3.989	3.869
Equino	cab	441	452	460	450	225
Suíno	cab	2.040	1.993	2.000	1.974	1.573
Ovino	cab	349	356	370	370	515
Galináceo total (galos, frangas, frangos e pintos)	cab	560.751	495.816	490.000	480.200	489.804
Galináceo - galinhas	cab	375.350	331.884	323.400	161.220	164.444
Vaca ordenhada	cab	891	912	990	1.080	987

Fonte: IBGE/Produção Pecuária Municipal 2012 a 2016

ESTADO DE SERGIPE
SECRETARIA DE ESTADO DA AGRICULTURA, DO DESENVOLVIMENTO RURAL E DA PESCA – SEAGRI
EMPRESA DE DESENVOLVIMENTO AGROPECUÁRIO DE SERGIPE -EMDAGRO

Município de Areia Branca
Produção de Origem Animal

Produto	Unidade	2012	2013	2014	2015	2016
Leite de vaca (<i>in natura</i>)	Mil litros	816	836	908	948	919
	R\$ mil	734	836	726	948	1.149
Ovo de galinha	Mil dúzias	9.635	8.519	7.127	4.444	3.879
	R\$ mil	28.905	21.724	17.817	15.555	13.576

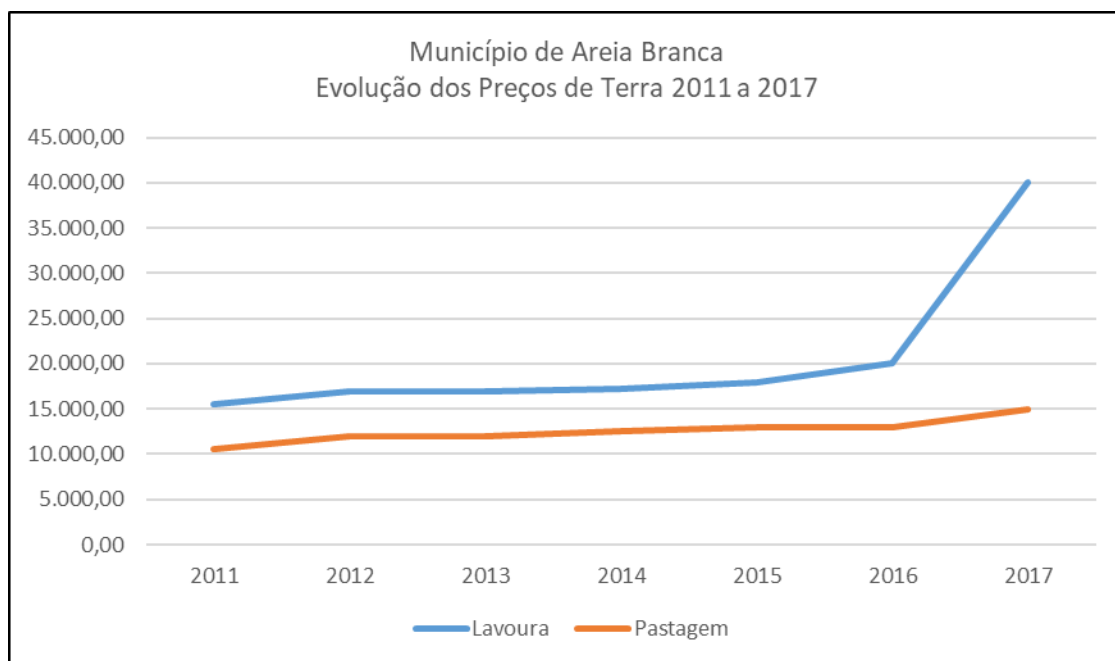
Fonte: IBGE/Produção Pecuária Municipal 2012 a 2016.

Município de Areia Branca
Preços médios de venda de terras (R\$/ha)

Ano	Lavoura	Pastagem
2011	15.500,00	10.500,00
2012	17.000,00	12.000,00
2013	17.000,00	12.000,00
2014	17.250,00	12.500,00
2015	18.000,00	13.000,00
2016	20.000,00	13.000,00
2017	40.000,00	15.000,00

Fonte: EMDAGRO/ASPLAN/Escritório Local de Itabaiana 2007a 2017. A preços nominais.

(...) Dados não informados



Referências Bibliográficas

- CIFORM – Histórias dos Municípios – junho 2002
- EMBRAPA- Mapa Exploratório/Reconhecimento de Solos dos Municípios de Sergipe 1973
- EMDAGRO – Assessoria de Planejamento 2017
- EMDAGRO – Escritório local de Itabaiana 2017
- GOOGLE – Distância entre Cidades-Mapa entre Cidades 2016
- IBGE – Censo Agropecuário 2006
- IBGE – Censo Demográfico 2000 e 2010
- IBGE – Produção Agrícola Municipal 2012 a 2016
- IBGE – Produção Pecuária Municipal 2012 a 2016
- PNUD – Atlas do Desenvolvimento Humano no Brasil 2013
- SEFAZ – Secretaria de Estado da Fazenda 2017
- SEPLAG – Secretaria de Estado do Planejamento, Orçamento e Gestão 2014
- SEPLANTEC – Secretaria de Estado do Planejamento e da Ciência e Tecnologia 1997
- SUPES – Superintendência de Estudo e Pesquisa